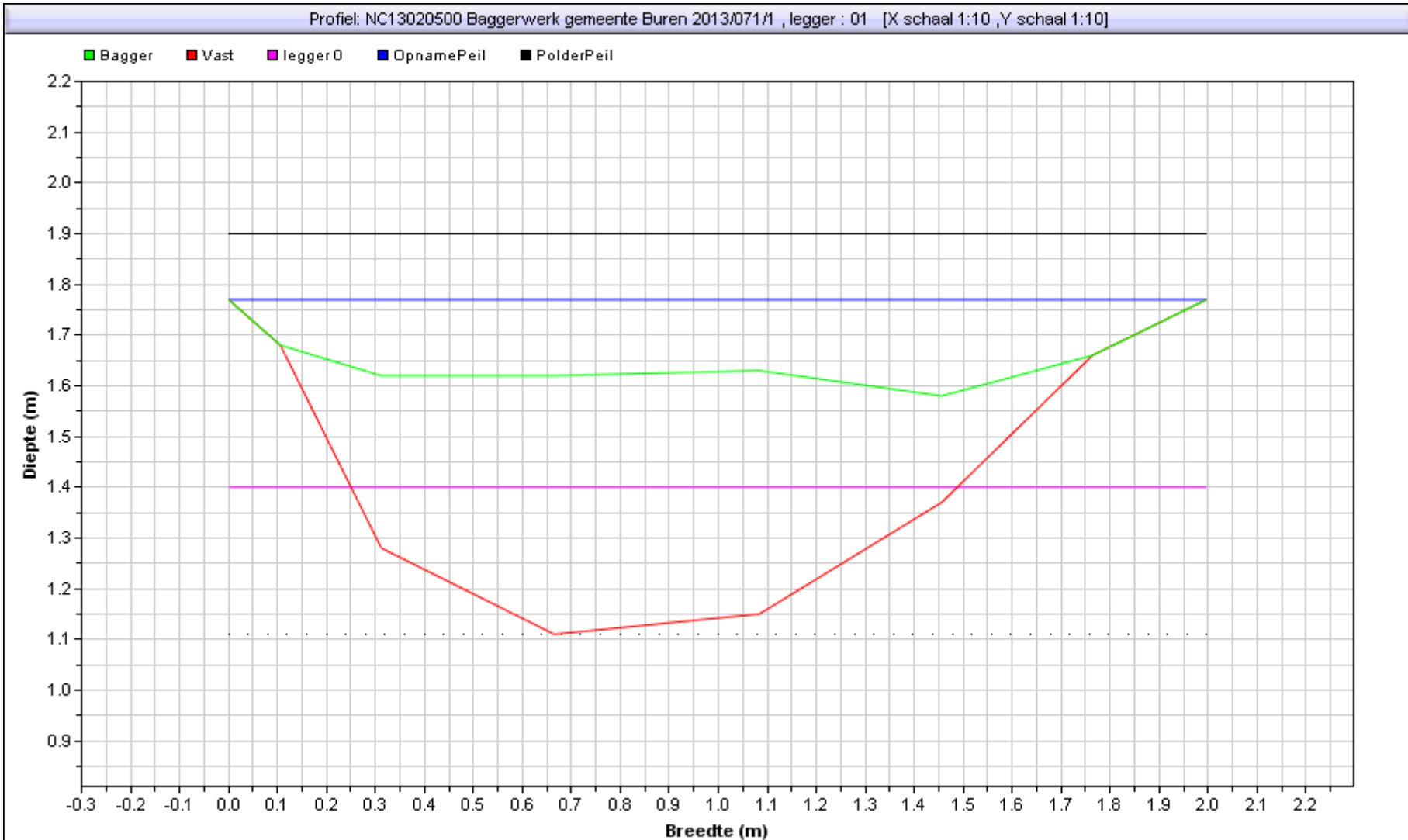
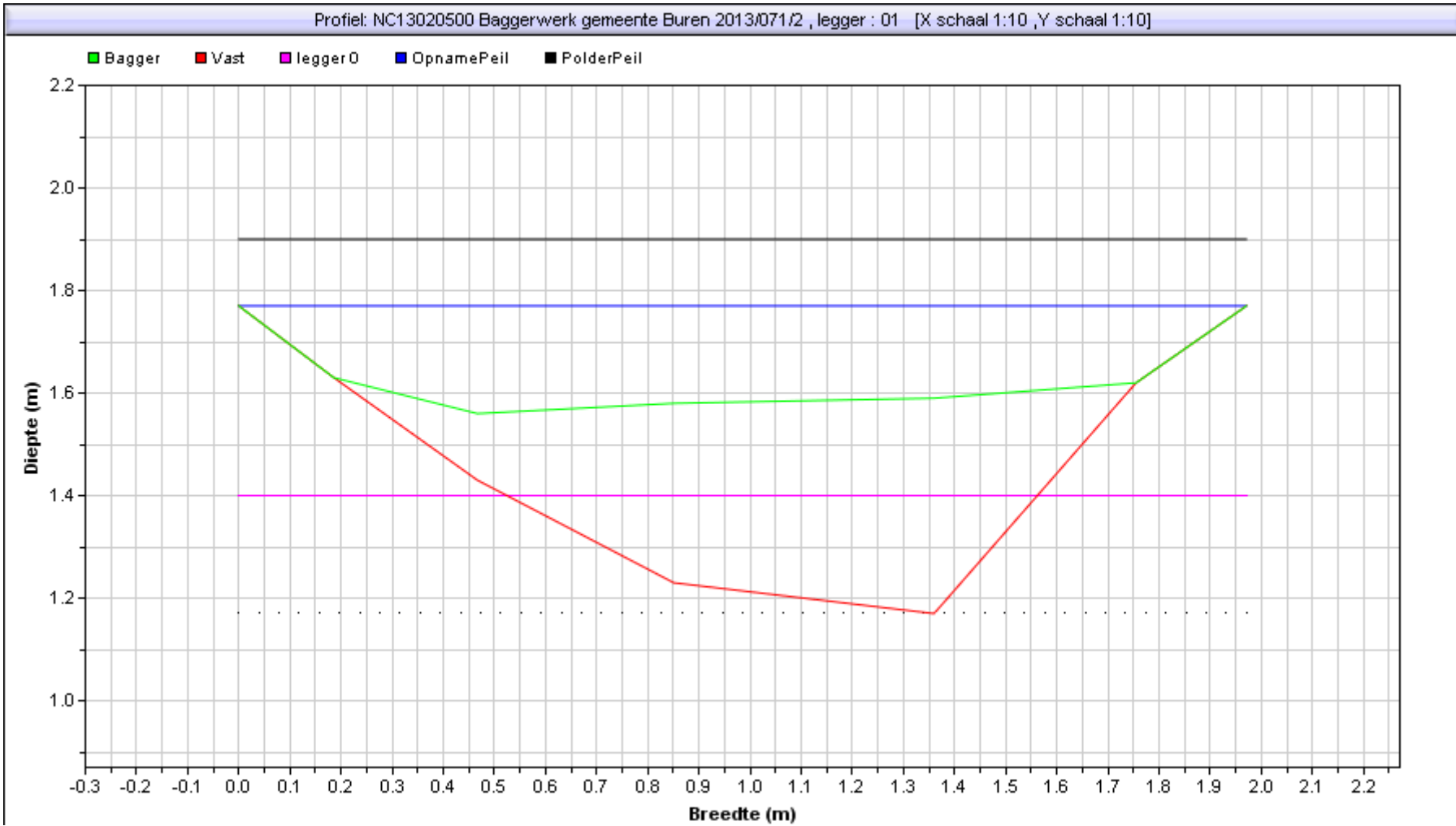


Gebied : NC13020500 Baggerwerk gemeente Buren 2013  
Project :  
Bedrijf : RPS  
Dwarsprofiel : 071 / 1      Datume uitpeiling: 0:00:00  
Beschrijving :



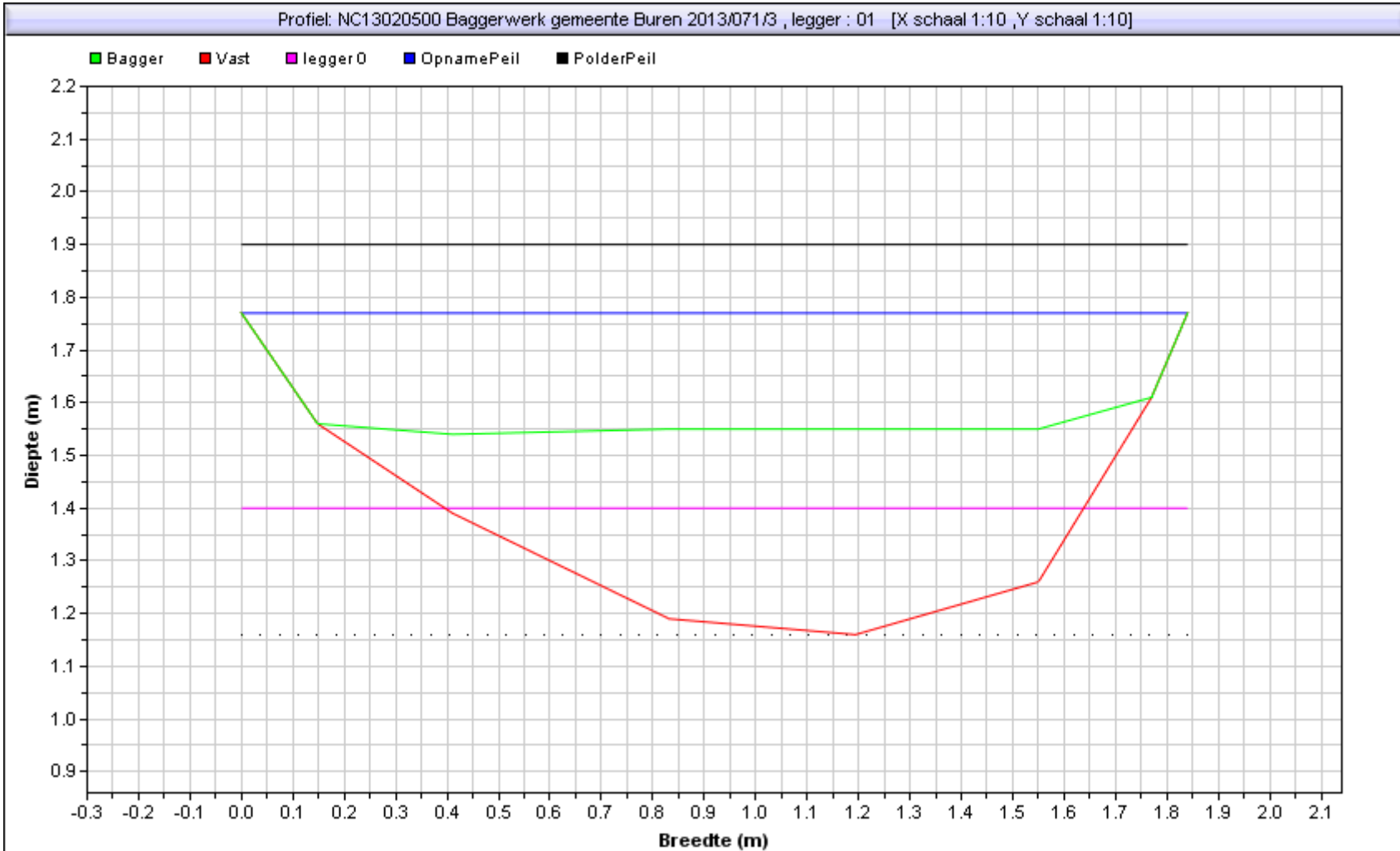
Situatie tekening		Leggerprofiel bodemhoogte [m]	1,40
Polderpeil [m]	1,899999998	Bagger in leggerprofiel [m2] ([m3])	0,31 (0,00)
Opnamepeil [m]	1,77	Te verwijderen vaste grond [m2] ([m3])	0,17 (0,00)
Bepalende Lengte van profiel [m]	0		
Nat profiel bestaat t.o.v. leggeroppervlak [%]	52,00%		
Bagger [m2] ([m3])	0,55(0,00)		

Gebied : NC13020500 Baggerwerk gemeente Buren 2013  
Project :  
Bedrijf : RPS  
Dwarsprofiel : 071 / 2      Datume uitpeiling: 0:00:00  
Beschrijving :



Situatie tekening		Leggerprofiel bodemhoogte [m]	1,40
Polderpeil [m]	1,89999998	Bagger in leggerprofiel [m2] ([m3])	0,24 (0,00)
Opnamepeil [m]	1,77	Te verwijderen vaste grond [m2] ([m3])	0,18 (0,00)
Bepalende Lengte van profiel [m]	0		
Nat profiel bestaand t.o.v. leggeroppervlak [%]	58,00%		
Bagger [m2] ([m3])	0,39(0,00)		

Gebied : NC13020500 Baggerwerk gemeente Buren 2013  
Project :  
Bedrijf : RPS  
Dwarsprofiel : 071 / 3      Datume uitpeiling: 0:00:00  
Beschrijving :



Situatie tekening		Leggerprofiel bodemhoogte [m]	1,40
Polderpeil [m]	1,89999998	Bagger in leggerprofiel [m2] ([m3])	0,21 (0,00)
Opnamepeil [m]	1,77	Te verwijderen vaste grond [m2] ([m3])	0,09 (0,00)
Bepalende Lengte van profiel [m]	0		
Nat profiel bestaand t.o.v. leggeroppervlak [%]	66,00%		
Bagger [m2] ([m3])	0,42(0,00)		